



PREZYDENT MIASTA STOŁECZNEGO WARSZAWY

pl. Bankowy 3/5, 00-950 Warszawa
tel. 22 443 10 01, faks 22 443 10 02
sekretariatprezydenta@um.warszawa.pl, www.um.warszawa.pl

Warszawa, 24 marca 2022 r.

Znak sprawy: GP-IP.1431.28.2022.MWJ (17.150)



Dotyczy: wniosku o udostępnienie informacji publicznej CRWIP/1302/22

Stanisławowi Pańskowi,

nawiązując do nadesłanego 22 lutego 2022 r. wniosku o udostępnienie informacji publicznej dot. ścieżek rowerowych, w załączeniu przekazuję odpowiedzi przygotowane przez właściwe merytorycznie komórki organizacyjne Urzędu m.st. Warszawy, tj.: Biuro Funduszy Europejskich i Polityki Rozwoju oraz 18 Urzędów Dzielnic.

W przypadku pytań bądź wątpliwości proszę o kontakt bezpośrednio z komórką organizacyjną, która przygotowała odpowiedź.

Jednocześnie informuję, że dane dotyczące tras rowerowych (km) w podziale na dzielnice są dostępne w Warszawskich Raportach Rowerowych za lata 2010-2020, które są ogólnodostępne na stronie <https://um.warszawa.pl/waw/rowery/-/wrr>





URZĄD MIASTA STOŁECZNEGO WARSZAWY
Biuro Funduszy Europejskich i Polityki Rozwoju

pl. Defilad 1, 00-901 Warszawa, PKiN, XIX p., tel.22 443 07 50, 22 443 07 51, faks 22 443 07 98
adres do korespondencji: Aleje Jerozolimskie 44, 00-024 Warszawa
Sekretariat.BFEiPR@um.warszawa.pl, um.warszawa.pl

Znak sprawy: GP-IP.1431.28.2022.MWJ
(4.TTK.FE-ID)

Warszawa, 3 marca 2022 r.



Dotyczy wniosku o udostępnienie informacji publicznej CRWIP/1302/22


Kancelaria Pani Dyrektora

W odpowiedzi na ww. wniosek, o podanie długości infrastruktury drogowej, przeznaczonej dla ruchu rowerowego w mieście, z podziałem na stosowaną organizację ruchu oraz rodzaje nawierzchni, uprzejmie wyjaśniam, że Biuro Funduszy Europejskich i Polityki Rozwoju nie dysponuje tymi informacjami .

Zgodnie z obowiązującym w Warszawie podziałem kompetencji, szczegółowymi danymi o infrastrukturze rowerowej, dysponuje Pełnomocnik Prezydenta m. st. Warszawy ds. komunikacji rowerowej, działający w ramach Zarządu Dróg Miejskich (miejskiej jednostki budżetowej).

Informuję również, że zgodnie z art. 4.1 Ustawy z dn. 06.09.2001r. o dostępie do informacji publicznej oraz §21 Zarządzenia Nr 194/2021 Prezydenta m.s t. Warszawy, w sprawie organizacji udostępniania informacji publicznej oraz udostępniania i przekazywania informacji sektora publicznego w Urzędzie m.st. Warszawy, przekazanie danych, którymi dysponują jednostki miejskie, wymaga bezpośredniego zwrócenia się wnioskodawcy do tych jednostek.

Adres Zarządu Dróg Miejskich: 00-801 Warszawa ul. Chmielna 120 ;
adres e-mail: kancelaria@zdm.waw.pl





**BURMISTRZ DZIELNICY BEMOWO
MIASTA STOŁECZNEGO WARSZAWY**

ul. Powstańców Śląskich 70, 01-381 Warszawa
tel. 22 443 75 51, faks 22 325 40 01

bemowo.sekretariat@um.warszawa.pl, www.um.warszawa.pl, bemowo.um.warszawa.pl

Znak sprawy: GP-IP.1431.28.2022.MWJ (11.KSW)
(CRWIP/13 02/22)


Warszawa, 2022-03-11

**Gabinet Prezydenta Miasta Stołecznego Warszawy
Plac Bankowy 3/5
00-950 Warszawa**

Dotyczy: Odpowiedzi na wniosek o udzielenie informacji publicznej CRWIP/1302/22.

W odpowiedzi na ww. wniosek informuje, że na terenach zarządzanych przez Burmistrza Dzielnicy Bemowo:

- Ad. 1 znajduje się 500 mb ścieżek rowerowych;
- Ad. 2 znajduje się 500 mb czynnych ścieżek rowerowych;
- Ad. 3 znajduje się 470 mb ścieżek pieszo – rowerowych;
- Ad. 4 w dokumentach nie ma informacji o przekształceniu chodnika na ścieżkę rowerową;
- Ad. 5 znajduje się 500 mb ścieżek rowerowych o nawierzchni kostkowej;
- Ad. 6 nie ma miejsc, gdzie ścieżka rowerowa byłaby drogą bez przejazdu.





**BURMISTRZ DZIELNICY BIAŁOŁĘKA
MIASTA STOŁECZNEGO WARSZAWY**

ul. Modlińska 197, 03-122 Warszawa,
tel. 22 443 82 00, faks 22 443 83 00

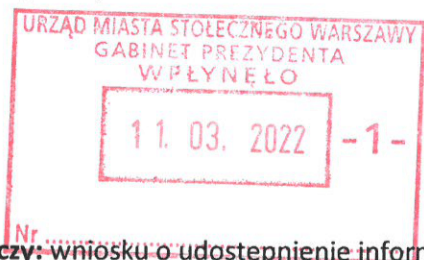
bialoleka.sekretariat@um.warszawa.pl, www.um.warszawa.pl, bialoleka.um.warszawa.pl

Warszawa, 9 marca 2022 r.

Znak sprawy: GP-IP.1431.28.2022.MWJ(3.MWJ)

(9 .ASZ.UD-II-WID)

CRWiP/1302/22



**Urząd m.st. Warszawy
Gabinet Prezydenta**

Dotyczy: wniosku o udostępnienie informacji publicznej CRWiP/1302/22

W odpowiedzi na wniosek, zarejestrowany pod numerem CRWiP/1302/22 o udostępnienie informacji publicznej na podstawie art. 2 ust. 1 Ustawy, o dostępie do informacji publicznej z 6 września 2001 r. (t.j. Dz. U. 2020 r., poz. 2176) poniżej przedstawiam stosowne wyjaśnienia odnośnie wybudowanych dróg rowerowych na terenie Dzielnicy Białołęka.

Ad. 1

Na dzień sporządzenia niniejszej odpowiedzi, na terenie Dzielnicy Białołęka wybudowanych jest łącznie: 10,5 km dróg rowerowych, zlokalizowanych w pasach dróg gminnych i będących w zarządzie tutejszego Urzędu Dzielnicy.

Ad. 2

Wszystkie wybudowane drogi rowerowe, są oddane do użytkowania.

Ad. 3

W sieci wybudowanej infrastruktury rowerowej na terenie Dzielnicy Białołęka będącej w zarządzie tut. Urzędu Dzielnicy znajdują się tzw. drogi pieszo – rowerowe (ścieżki pieszo – rowerowe), przeznaczone do wspólnego użytkowania przez pieszych i rowerzystów na całej szerokości pasa. łączna długość wybudowanych dróg pieszo – rowerowych wynosi: 1,292 km.

Ad. 4

Na terenie Dzielnicy Białołęka nie przekształcano ciągów pieszych (chodników) w drogi rowerowe poprzez zmianę oznakowania.

Ad. 5

Długość dróg rowerowych o nawierzchni wykonanej z kostki betonowej wynosi: 5,251 km.

Ad. 6

Poniżej wskazane zostały lokalizacje, w których droga rowerowa nie ma kontynuacji:

- droga rowerowa w pasie drogowym ulicy Pomorskiej, na skrzyżowaniu z ul. Majolikową;
- droga rowerowa w pasie drogowym ulicy Strumykowej, na wysokości posesji Strumykowa 60B;
- droga rowerowa w pasie drogowym ulicy H. Ordonówny, na skrzyżowaniu z ul. Odkrytą;

- droga rowerowa w pasie drogowym ulicy H. Ordonówny, na skrzyżowaniu z ul. Mehoffera (rejon ronda);
- droga rowerowa w pasie drogowym ulicy Jesiennych Liści, za skrzyżowaniem z ul. Skarbka z Gór;
- droga rowerowa w pasie drogowym ulicy H. Ordonówny, na skrzyżowaniu z ul. Leśnej Polanki;
- droga rowerowa w pasie drogowym ulicy Daniszewskiej na skrzyżowaniu z ul. Annopol oraz na skrzyżowaniu z ul. Szlachecką;
- droga rowerowa w pasie drogowym drogi technicznej MPWiK, na skrzyżowaniu z ul. Czajki;
- droga rowerowa w ulicy Starowiślniej (rejon placu do zawracania);
- droga pieszo – rowerowa (ścieżka pieszo – rowerowa) na kładce przez Kanał Markowski (rz. Długa) nie ma kontynuacji w ulicy Ostródzkiej, jak również w ulicy D. Scarlattiiego.






BURMISTRZ DZIELNICY BIELANY
MIASTA STOŁECZNEGO WARSZAWY

ul. S. Żeromskiego 29, 01-882 Warszawa
tel. 22 443 47 84, 22 443 47 82, faks 22 325 44 86
bielany.sekretariat@um.warszawa.pl, www.um.warszawa.pl, bielany.um.warszawa.pl

Warszawa, 11 marca 2022 r.

Znak sprawy: GP-IP.1431.28.2022.MWJ(3.MWJ)
(12.DDR.UD-III-WOŚ)

Gabinet Prezydenta



Dotyczy: wniosku o udostępnienie informacji publicznej CRWIP/1302/22

Odpowiadając na wniosek o udostępnienie informacji publicznej z 22 lutego 2022 przedstawiam poniższe informacje. W naszych rejestrach potoczna nazwa „ścieżki rowerowe” jest określana jako infrastruktura rowerowa w skład której wchodzi: drogi dla rowerów, drogi dla rowerów i pieszych, pas ruchu dla rowerów oraz kontraruch rowerowy.

- Ile kilometrów ścieżek rowerowych jest wybudowanych?*
52,38 km to długość infrastruktury rowerowej na Bielanach, stan na 31.12.2021 r.
- Ile kilometrów ścieżek rowerowych jest dopuszczonych do użycia?*
Do ruchu jest dopuszczona cała infrastruktura o długości 52,38. W trakcie budowy lub modernizacji jest 2,18 km.
- Ile kilometrów ścieżek rowerowych stanowi część chodnika?*
Wspólne drogi dla rowerów i pieszych to 6,65 km.
- Ile kilometrów ścieżek rowerowych zostało przekształconych z chodnika w ścieżkę rowerową poprzez zmianę oznakowania?*
Z żadnego chodnika nie zostali wykluczeni piesi. Natomiast na istniejących chodnikach o długości około 1,9 km wyznaczono drogi dla rowerów i pieszych.
- Ile kilometrów ścieżek rowerowych posiada kostkę brukowa za swoją nawierzchnię?*
10,55 km to długość infrastruktury rowerowej wybudowanej w technologii "kostka brukowa"
- W ilu miejscach ścieżki rowerowe kończą swój bieg i stanowią ślepe ścieżki?*
W dzielnicowej infrastrukturze rowerowej znajdują się cztery miejsca, gdzie użytkownicy nie mogą legalnie kontynuować jazdy w dotychczasowym kierunku przemieszczania i są zmuszeni do prowadzenia pojazdu.



**BURMISTRZ DZIELNICY MOKOTÓW
MIASTA STOŁECZNEGO WARSZAWY**

ul. Rakowiecka 25/27, 02-517 Warszawa
tel. 22 443 64 02, 22 443 64 03, faks 22 325 45 50
mokotow.sekretariat@um.warszawa.pl, www.um.warszawa.pl, mokotow.um.warszawa.pl

Warszawa, 21 marca 2022 r.

Znak sprawy: GP-IP.1431.28.2022.MWJ
(5.MBO.UD-IV-WIR)
CRWIP/1302/22

**Gabinet Prezydenta
Urząd m.st. Warszawy**



W sprawie: wniosku o udzielenie informacji publicznej w zakresie infrastruktury rowerowej zarejestrowanego pod numerem CRWIP/1302/22

w odpowiedzi na pismo znak GP-IP.1431.28.2022.MWJ (3.MWJ.GP-IP) z 1 marca 2022 r. informuję, iż:

- Ad 1 - do roku 2020 na terenie Dzielnicy Mokotów wybudowanych zostało 61,92 km dróg rowerowych*. W roku 2021 na drogach administrowanych przez Urząd Dzielnicy Mokotów wybudowano 1,28 km dróg rowerowych, które mają nawierzchnię z asfaltobetonu.
- Ad 2 - wszystkie wyszczególnione powyżej drogi są dostępne dla ruchu rowerowego.
- Ad 3 - do roku 2020 na terenie Dzielnicy Mokotów ciągi pieszo-rowerowe miały łączną długość 5,3 km*, w roku 2021 nie wybudowano ciągów pieszo-rowerowych.

Odnosząc się do zawartych we wniosku pytań 4, 5, 6 wyjaśniam, że od 2015 roku w Urzędzie Dzielnicy Mokotów dwukrotnie miały miejsce zmiany organizacyjne związane z przekazaniem kompetencji w zakresie dróg. Zmiany te, jak również fakt archiwizowania dokumentacji starszej niż 5 lat spowodowały, że Urząd Dzielnicy Mokotów Urzędu m.st. Warszawy nie jest w stanie udzielić szczegółowych odpowiedzi na te pytania.

Pragnę jednocześnie poinformować, iż na stronie internetowej Urzędu m.st. Warszawy, pod adresem: <https://um.warszawa.pl/waw/rowery/warszawski-raport-rowerowy>, opublikowane są raporty z lat 2010-2020 dotyczące budowy infrastruktury rowerowej na terenie Miasta Stołecznego Warszawy. Raporty te były tworzone na podstawie danych przekazywanych między innymi przez Urząd Dzielnicy Mokotów.



* według „Warszawskiego raportu rowerowego 2020” dostępnego pod adresem:
<https://um.warszawa.pl/waw/rowery/warszawski-raport-rowerowy>



ZASTĘPCA BURMISTRZA DZIELNICY OCHOTA
MIASTA STOŁECZNEGO WARSZAWY

ul. Grójecka 17A, 02-021 Warszawa

tel. 22 443 96 04

ochota.sekretariat3@um.warszawa.pl, www.um.warszawa.pl, ochota.um.warszawa.pl

Warszawa 11 marca 2022r.

Znak sprawy: GP-IP.1431.28.2022.MWJ
(.12.MTU.UD-V-WIR)
CRWIP/1302/22

Gabinet Prezydenta


Dotyczy: wniosek o dostęp do informacji publicznej.

W nawiązaniu do wniosku o udzielenie informacji publicznej informuję, że odpowiedzi na pytania zostały przedstawione poniżej:

1. Na zarządzonych drogach przez Burmistrza Dzielnicy Ochota m. st. Warszawy wybudowane jest 0,413 km ścieżek rowerowych.
2. Na zarządzonych drogach przez Burmistrza Dzielnicy Ochota m. st. Warszawy dopuszczone do użycia jest 0,413 km ścieżek rowerowych.
3. Na zarządzonych drogach przez Burmistrza Dzielnicy Ochota m. st. Warszawy nie występują ścieżki pieszo-jezdne.
4. Na zarządzonych drogach przez Burmistrza Dzielnicy Ochota m. st. Warszawy nie przekształcono chodnika w ścieżkę rowerową poprzez zmianę oznakowania.
5. Na zarządzonych drogach przez Burmistrza Dzielnicy Ochota m. st. Warszawy nie występują ścieżki rowerowe z kostki brukowej
6. Na zarządzonych drogach przez Burmistrza Dzielnicy Ochota m. st. Warszawy nie występują miejsca gdzie ścieżki rowerowe się kończą.

Załączniki:

1. Klauzula Informacyjna o Przetwarzaniu Danych Osobowych



#SZCZEPIMYSIĘ



PREZYDENT MIASTA STOŁECZNEGO WARSZAWY

pl. Bankowy 3/5, 00-950 Warszawa
tel. 22 443 10 01, faks 22 443 10 02
sekretariatprezydenta@um.warszawa.pl, www.um.warszawa.pl

Warszawa, 10 marca 2022 r.

G-P-IP.1431.28.2022.MWJ(3.MWJ)
UD-VI-WIR-I.1431.2021.MLE

CRWiP/1302/22



Dotyczy: odpowiedzi na wniosek CRWiP/1302/22

w odpowiedzi na wniosek CRWiP/1302/22 o udostępnienie informacji publicznej z dnia 2 marca 2022 roku w sprawie wybudowanych w gminie ścieżek rowerowych, uprzejmie informuję, że:

1. na terenie Dzielnicy Praga-Południe m. st. Warszawy jest obecnie 8,114 km ścieżek rowerowych wybudowanych przez tutejszy Urząd w obrębie dróg gminnych,
2. wszystkie wybudowane ścieżki rowerowe są dopuszczone do użycia,
3. na terenie Dzielnicy Praga-Południe m. st. Warszawy 0,435 km ścieżek rowerowych stanowi część chodników,
4. na terenie Dzielnicy Praga-Południe m. st. Warszawy brak jest ścieżek rowerowych, które powstały wskutek przekształcenia z chodnika poprzez zmianę oznakowania,
5. 2,66 km ścieżek rowerowych posiada na swojej nawierzchni kostkę brukową,
6. ścieżki rowerowe wybudowane przez tut. Urząd w obrębie dróg gminnych kończą swój bieg w „ślepych uliczkach” w 11 miejscach w gminie.





BURMISTRZ DZIELNICY PRAGA-PÓŁNOC
MIASTA STOŁECZNEGO WARSZAWY

ul. Księdza Ignacego Kłopotowskiego 15, 03-708 Warszawa
tel. 22 443 79 01, faks 22 443 79 04

pragapn.urzad@um.warszawa.pl, www.um.warszawa.pl, pragapn.um.warszawa.pl

Warszawa, 11 MAR. 2022

Znak sprawy: GP-IP.1431.28.2022.MWJ

CRWIP/1302/22

**Urząd Miasta Stołecznego Warszawy
Gabinet Prezydenta
pl. Bankowy 3/5
00-950 Warszawa**

Dotyczy: wniosku o udostępnienie informacji publicznej.

odpowiadając na wniosek o udostępnienie informacji publicznej zarejestrowany pod nr CRWiP/1302/22 uprzejmie informuję, że zgodnie z Warszawskim Raportem Rowerowym długość infrastruktury rowerowej na terenie Dzielnicy Praga-Północ m.st. Warszawy wynosi 17,63 km dróg dla rowerów, 4,33 km dróg dla rowerów i pieszych, 2,13 km pasów dla rowerów, 0,59 km kontrapasów oraz 0,89 km kontraruchu (stan na dzień 31.12.2020 r.). Jednocześnie informuję, że trasy rowerowe z podziałem ze względu na typ trasy oraz rodzaj nawierzchni można znaleźć w warszawskim serwisie mapowym pod adresem: mapa.um.warszawa.pl w zakładce „Rower”.



Do wiadomości:

1. WIR a/a



ZASTĘPCA BURMISTRZA DZIELNICY REMBERTÓW
MIASTA STOŁECZNEGO WARSZAWY

al. gen. Antoniego Chruściela „Montera” 28, 04-401 Warszawa
tel. 22 443 38 01, faks 22 443 37 77

rembertow.sekretariat@um.warszawa.pl, www.um.warszawa.pl, rembertow.um.warszawa.pl

Warszawa, 08 MAR. 2022

Znak sprawy: GP-IP.1431.28.2022.MJW

Nr dokumentu w sprawie: (4)KMA.UD-VIII-WOD)

CRWIP/1302/22



Gabinet Prezydenta
Pl. Bankowy 3/5
00-950 Warszawa

Dotyczy: przekazania odpowiedzi na wniosek nr CRWIP/1302/22

W odpowiedzi na pismo z dnia 1 marca 2022r. ws. przygotowania odpowiedzi na wniosek o udostępnienie informacji publicznej, zarejestrowany w Centralnym Rejestrze Wniosków o Udostępnienie Informacji Publicznej pod nr CRWiP/1302/22 dot. ścieżek rowerowych informuję:

- 1 „Ile kilometrów ścieżek rowerowych jest wybudowane w gminie ?” - wybudowane ścieżki rowerowe – 1,63 km
- 2 „Ile kilometrów ścieżek rowerowych jest dopuszczonych do użycia?” - ścieżki rowerowe dopuszczone do użycia – 1,63 km
- 3 „Ile kilometrów ścieżek rowerowych stanowi część chodnika w gminie?” - ścieżki rowerowe stanowiące część chodnika (ciągi pieszo-rowerowe) – 0,56 km
4. „Ile kilometrów ścieżek rowerowych zostało przekształconych z chodnika w ścieżkę rowerową poprzez zmianę oznakowania?” - ścieżki rowerowe przekształcone z chodnika – 0,00 km,
5. „Ile kilometrów ścieżek rowerowych w gminie posiada kostkę brukową za swoją nawierzchnię?” - ścieżki rowerowe posiadające nawierzchnię z kostki brukowej – 0,00 km
6. „W ilu miejscach w gminie ścieżki rowerowe kończą swój bieg i stanowią ślepą ścieżkę?” - ścieżki rowerowe kończące swój bieg „na ślepo” – 1,63 km





BURMISTRZ DZIELNICY ŚRÓDMIEŚCIE
MIASTA STOŁECZNEGO WARSZAWY

ul. Nowogrodzka 43, 00-691 Warszawa

tel. 22 443 92 00, faks 22 443 94 94

srodmiescie.sekretariat@um.warszawa.pl, www.um.warszawa.pl, www.srodmiescie.warszawa.pl

Warszawa, 15 marca 2022 r.

Znak sprawy: GP-IP.1431.28.2022.MWJ



W sprawie: wniosku o udostępnienie informacji publicznej nr **CRWIP/1302/22**.

Szymon Paweł Nawrocki

odpowiadając na pismo z dnia 1 marca br. ws. przygotowania odpowiedzi na wniosek o udostępnienie informacji publicznej z dnia 22 lutego br. (zarejestrowany pod numerem CRWIP/1302/22), uprzejmie informuję (w zakresie pkt. 1, 2, 3, 4, 5 i 6), że Urząd Dzielnicy Śródmieście m.st. Warszawy nie zajmuje się w ramach swoich kompetencji finansowaniem i budową dróg, chodników oraz infrastruktury dla rowerzystów.

Właściwymi dysponentami ww. informacji są: Zarząd Dróg Miejskich (ul. Chmielna 120, 00-801 Warszawa) i Zarząd Terenów Publicznych (ul. Podwale 23, 00-952 Warszawa), do których wnioskodawca winien zwrócić się bezpośrednio z pytaniami.






ZASTĘPCA BURMISTRZA DZIELNICY TARGÓWEK
MIASTA STOŁECZNEGO WARSZAWY

ul. Ludwika Kondratowicza 20, 00-983 Warszawa
tel. 22 443 85 23, 22 443 87 27

targowek.sekretariat@um.warszawa.pl, www.um.warszawa.pl, www.targowek.waw.pl

Warszawa, 11 marca 2022 r.

Znak sprawy: GP-IP.1431.28.2022.MWJ(16).PMA.UD-X-WIR)



dotyczy: wniosku z 1.03.2022 r. o udostępnienie informacji publicznej, CRWIP/1302/22

Szanowna Pani Naczelnik,

w drogach publicznych kategorii gminnej pozostających w zarządzie m.st. Warszawy Dzielnicy Targówek:

1. zlokalizowane są ścieżki rowerowe o łącznej długości: 0,83 km,
2. wszystkie ścieżki rowerowe są dopuszczone do użytkowania,
3. istniejące ścieżki rowerowe nie stanowią części chodnika,
4. chodniki nie były przekształcane w drogę rowerową poprzez zmianę oznakowania,
5. 0,53 km ścieżek ma nawierzchnię z kostki betonowej,
6. ścieżki rowerowe są przejezdne, możliwe jest kontynuowanie jazdy drogami publicznymi na zasadach ogólnych.





PREZYDENT MIASTA STOŁECZNEGO WARSZAWY

pl. Bankowy 3/5, 00-950 Warszawa,
tel. 22 443 10 00, 22 443 10 01, faks 22 443 10 02
sekretariatprezydenta@um.warszawa.pl, www.um.warszawa.pl

Warszawa, 08 marca 2022 r.

Znak sprawy: UD-XI-WIR-RD.1431.10.2022.SCE

CRWIP/1302/22



Dotyczy: wniosku o udostępnienie informacji publicznej CRWIP/1302/22


W odpowiedzi na wniosek zarejestrowany pod numerem CRWIP/1302/22 informuję, że:

- Ad. 1. Na terenie Dzielnicy Ursus m.st. Warszawy jest wybudowanych 18,34 km ścieżek rowerowych
- Ad.2. Na terenie Dzielnicy Ursus m.st. Warszawy dopuszczonych do użycia jest 18,34 km ścieżek rowerowych.
- Ad.3. Na terenie Dzielnicy Ursus m.st. Warszawy część chodnika stanowi 1,19 km ścieżek rowerowych.
- Ad.4. 0 km ścieżek rowerowych zostało przekształconych z chodnika na ścieżkę rowerową poprzez zmianę oznakowania.
- Ad.5. 3,38 km ścieżek rowerowych w Dzielnicy Ursus m.st. Warszawy posiada kostkę brukową za swoją nawierzchnię.
- Ad.6. W 14 miejscach w Dzielnicy Ursus m.st. Warszawy ścieżki rowerowe kończą swój bieg i stanowią ślepą ścieżkę.



Otrzymują:

- 1. a/a





**BURMISTRZ DZIELNICY URSYNÓW
MIASTA STOŁECZNEGO WARSZAWY**

al. Komisji Edukacji Narodowej 61, 02-777 Warszawa
tel. 22 443 71 01, faks 22 443 72 91

ursynow.sekretariat@um.warszawa.pl, www.um.warszawa.pl, www.ursynow.pl

Warszawa, 10 marca 2022 r.

Znak sprawy: GP-IP.1431.28.2022.MWJ

(13.WOL.UD-XII-WIR-WJ)

Dot. **CRWIP/1302/22**



Dotyczy: wniosku o udostępnienie informacji publicznej CRWIP/1302/22

W odpowiedzi na pismo w sprawie wniosku o udostępnienie informacji publicznej CRWIP/1302/22 przekazujemy dane w zakresie dróg pozostających w zarządzie Dzielnicy Ursynów:

1. *Ile kilometrów ścieżek rowerowych jest wybudowanych w gminie?*

Ad 1. W zakresie dróg pozostających w zarządzie dzielnicy Ursynów długość ścieżek rowerowych wynosi: 6,35 km.

2. *Ile kilometrów ścieżek rowerowych jest dopuszczonych do użycia?*

Ad 2. W zakresie dróg pozostających w zarządzie dzielnicy Ursynów długość ścieżek rowerowych dopuszczonych do użycia wynosi: 6,35 km.

3. *Ile kilometrów ścieżek rowerowych stanowi część chodnika w gminie?*

Ad 3. W zakresie dróg pozostających w zarządzie dzielnicy Ursynów długość ścieżek rowerowych stanowiących część chodnika (ciągów pieszo-rowerowych) wynosi: 2,03 km.

4. *Ile kilometrów ścieżek rowerowych zostało przekształconych z chodnika w ścieżkę rowerową poprzez zmianę oznakowania?*

Ad 4. W zakresie dróg pozostających w zarządzie dzielnicy Ursynów długość ścieżek rowerowych przekształconych z chodnika poprzez zmianę oznakowania wynosi: 0,01 km.

5. *Ile kilometrów ścieżek rowerowych w gminie posiada kostkę brukową za swoją nawierzchnię?*

Ad 5. W zakresie dróg pozostających w zarządzie dzielnicy Ursynów długość ścieżek rowerowych posiadających kostkę brukową za nawierzchnię wynosi: 1,37 km.

6. *W ilu miejscach w gminie ścieżki rowerowe kończą swój bieg i stanowią ślepą ścieżkę?*

Ad 6. W zakresie dróg pozostających w zarządzie dzielnicy Ursynów liczba miejsc gdzie ścieżki rowerowe kończą swój bieg i stanowią ślepą ścieżkę wynosi: 4.





ZASTĘPCA BURMISTRZA DZIELNICY WAWER
MIASTA STOŁECZNEGO WARSZAWY

ul. Żegańska 1, 04-713 Warszawa
tel. 22 443 68 03, faks 22 443 69 22

wawer.sekretariat@um.warszawa.pl, www.um.warszawa.pl, www.wawer.warszawa.pl

Znak sprawy: UD-XIII-WID-PR.1431.6.2022.SZG

Warszawa, dnia 10.03.2022 r.



Dotyczy: wniosku o dostępie do informacji publicznej zarejestrowanym pod nr CRWiP/1302/2022

w odpowiedzi na wniosek złożony na podstawie art. 2 ust. 1 Ustawy z dnia 6 września 2001r., o dostępie do informacji publicznej, złożony dnia 01.03.2022r., zarejestrowany pod numerem CRWiP/1302/2022, dot. ścieżek rowerowych znajdujących się w zarządzie Dzielnicy Wawer m.st. Warszawy, uprzejmie informuje:

Ad. 1 W pasach drogowych dróg gminnych, będących w zarządzie Dzielnicy Wawer m.st. Warszawy jest 4,6 km ścieżek rowerowych.



Ad. 2 W pasach drogowych dróg gminnych, będących w zarządzie Dzielnicy Wawer m.st. Warszawy dopuszczonych do użytkowania jest 4,6 km ścieżek rowerowych.

Ad. 3 Ścieżki rowerowe znajdujące się w pasach drogowych dróg gminnych nie stanowią części chodnika.

Ad. 4 Żadna ze ścieżek rowerowych znajdujących się w zarządzie Dzielnicy Wawer m.st. Warszawy nie została przekształcona z chodnika poprzez zmianę oznakowania.

Ad. 5 Ścieżki rowerowe znajdujące się w zarządzie Dzielnicy Wawer m.st. Warszawy posiadające nawierzchnię z kostki brukowej stanowią 1,6 km.

Ad. 6 W większości przypadków, istniejące ścieżki rowerowe znajdujące się w zarządzie Dzielnicy Wawer m.st. Warszawy kończą swój odcinek bez możliwości dalszej jazdy ścieżką rowerową.





ZASTĘPCA BURMISTRZA DZIELNICY WESOŁA
MIASTA STOŁĘCZNEGO WARSZAWY

ul. 1 Praskiego Pułku 33, 05-075 Warszawa

tel. 22 443 41 06, faks 22 443 40 01

wesola.sekretariat@um.warszawa.pl, www.um.warszawa.pl, www.wesola.waw.pl

Warszawa, 9 marca 2022 r.

Znak sprawy: GP-IP.1431.28.2022.MWJ
(8.GRU.UD-XIV-WIR)



Dotyczy: wniosku o udostępnienie informacji publicznej CRWIP/1302/22

Odpowiadając na wniosek o udostępnienie informacji publicznej z dnia 22 lutego 2022 r. zarejestrowany w Centralnym Rejestrze Wniosków Informacji Publicznej pod numerem CRWIP/1302/22 Urząd Dzielnicy Wesoła udziela odpowiedzi na zadane pytania.

Ad. 1 Na terenie w zarządzie Burmistrza Dzielnicy Wesoła m.st. Warszawy wybudowanych jest 4,07 km ścieżek rowerowych.

Ad. 2 Wszystkie wybudowane ścieżki rowerowe posiadały wymagane prawem pozwolenia.

Ad. 3 Wszystkie ścieżki rowerowe o długości 4,07 km są oznakowane jako ciągi pieszo rowerowe.

Ad. 4 Na terenie w zarządzie Burmistrza Dzielnicy Wesoła m.st. Warszawy nie było przypadków przekształcania istniejących chodników w ścieżki rowerowe.

Ad. 5 Na terenie w zarządzie Burmistrza Dzielnicy Wesoła m.st. Warszawy 3,92 km ścieżek rowerowych posiada nawierzchnię z kostki betonowej.

Ad. 5 Na terenie w zarządzie Burmistrza Dzielnicy Wesoła m.st. Warszawy nie występują „ślepe” ścieżki rowerowe.





PREZYDENT MIASTA STOŁECZNEGO WARSZAWY

pl. Bankowy 3/5, 00-950 Warszawa
tel. 22 443 10 01, faks 22 443 10 02
sekretariatprezydenta@um.warszawa.pl, www.um.warszawa.pl

Warszawa, 10 marca 2022 r.

Znak sprawy: GP-IP.1431.28.2022-MWJ

(14.AJA)




Gabinet Prezydenta
pl. Bankowy 3/5
00-950 Warszawa

Dotyczy: wniosku o udostępnienie informacji publicznej nr CRWIP/1302/22

W odpowiedzi na złożony wniosek o udostępnienie informacji publicznej, który wpłynął do Urzędu m.st. Warszawy w dniu 1 marca 2022 r. i został zarejestrowany w Centralnym Rejestrze Wniosków o Udostępnienie Informacji Publicznej pod numerem **CRWIP/1302/22** informuję:

- Ad 1. Na terenie dróg gminnych pozostających w zarządzie Urzędu Dzielnicy Wilanów m.st. Warszawy zostało wybudowanych 5,6 km ścieżek rowerowych.
- Ad 2. Wszystkie z wybudowanych ścieżek rowerowych są dopuszczone do użytkowania.
- Ad 3. Spośród wybudowanych 5,6 km ścieżek rowerowych, 1,56 km stanowią ciągi pieszo rowerowe.
- Ad 4. Brak jest ścieżek rowerowych przekształconych z chodnika w ścieżkę rowerową poprzez zmianę oznakowania.
- Ad 5. Spośród wybudowanych 5,6 km ścieżek rowerowych 1,08 km posiada kostkę betonową za swoją nawierzchnię.
- Ad 6. Gminne ścieżki rowerowe kończą swój bieg i stanowią „ślepią ścieżkę” w trzech miejscach.

Ponadto, w związku z realizacją przez Urząd m.st. Warszawy wymogów Rozporządzenia Parlamentu Europejskiego i Rady (UE) 2016/679 z dnia 27 kwietnia 2016 r. w sprawie ochrony osób fizycznych w związku z przetwarzaniem danych osobowych i w sprawie swobodnego przepływu takich danych oraz uchylenia dyrektywy 95/46/WE, przesyłam w załączeniu klauzulę informacyjną o przetwarzaniu Pana danych osobowych przez Urząd m.st. Warszawy.





BURMISTRZ DZIELNICY WŁOCHY
MIASTA STOŁECZNEGO WARSZAWY

al. Krakowska 257, 02-133 Warszawa
tel. 22 443 42 00, faks 22 443 42 03
wlochy.sekretariat@um.warszawa.pl, www.um.warszawa.pl, wlochy.um.warszawa.pl

Warszawa, 8 marca 2022 r.

Znak sprawy: UD-XVI-WIR-IU-1431. 77 .2022.AKO
CRWiP/1302/22



odpowiadając na pismo znak: GP-IP.1431.28.2022.MWJ z dnia 1.03.2022 r. o udzielenie informacji publicznej informuję, co następuje:

Ad.1

Urząd Dzielnicy Włochy m.st Warszawy nie prowadzi rejestru.

Ad.2

Urząd Dzielnicy Włochy m.st Warszawy nie prowadzi rejestru.

Ad.3

Na ulicach będących w zarządzie Urząd Dzielnicy Włochy m.st Warszawy nie ma takich ścieżek.

Ad.4

Na ulicach będących w zarządzie Urząd Dzielnicy Włochy m.st Warszawy nie ma takich ścieżek.

Ad.5

Na ulicach będących w zarządzie Urząd Dzielnicy Włochy m.st Warszawy nie ma takich ścieżek.

Ad.6

Na ulicach będących w zarządzie Urząd Dzielnicy Włochy m.st Warszawy nie ma takich ścieżek.

Osoba do kontaktu: Artur Kobus, a.kobus@um.warszawa.pl, telefon: 22-443-42-75,
adres do korespondencji: al. Krakowska 257, 02-133 Warszawa.





**BURMISTRZ DZIELNICY WOLA
MIASTA STOŁECZNEGO WARSZAWY**

al. „Solidarności” 90, 01-003 Warszawa
tel. 22 443 56 06, faks 22 443 56 00

wola.sekretariat@um.warszawa.pl, www.um.warszawa.pl, www.wola.waw.pl

Warszawa, 11 marca 2022 r.

Znak sprawy: UD-XVII-WID-PD.1431.2.2022.JWO
CRWiP/1302/22



**Gabinet Prezydenta
pl. Bankowy 3/5
00-950 Warszawa**

W sprawie: wniosku o udostępnienie informacji publicznej nr CRWiP/1302/22 z dnia 01.03.2022 r.

Przekazuję odpowiedź na ww. wniosek w zakresie kompetencji Urzędu Dzielnicy Wola:

1. Długość ścieżek rowerowych (Drogi dla rowerów i kontraruch rowerowy): 8,7 km
2. Długość ścieżek rowerowych dopuszczonych do użytku: 8,7 km
3. Długość ścieżek rowerowych stanowiących część chodnika (drogi dla rowerów wybudowane w ciągu chodników) : 3,14 km
4. Długość ścieżek rowerowych przekształconych z chodnika w ścieżkę rowerową poprzez zmianę oznakowania (oznakowanie ciągu pieszo-rowerowego) : 0,48km
5. Długość ścieżek rowerowych o nawierzchni brukowej (kostka betonowa): 3,41 km
6. Długość ścieżek rowerowych zakończonych bez przejazdu (możliwość dalszej jazdy na zasadach ogólnych ruchu drogowego): 0,25 km

W zakresie dróg powiatowych i wojewódzkich odpowiedzi udzieli ich zarządca: Zarząd Dróg Miejskich w Warszawie z siedzibą: ul. Chmielna 120, 00-801 Warszawa.



Do wiadomości:

1. a/a.



PREZYDENT MIASTA STOŁECZNEGO WARSZAWY

pl. Bankowy 3/5, 00-950 Warszawa
tel. 22 443 10 01, faks 22 443 10 02
sekretariatprezydenta@um.warszawa.pl, www.um.warszawa.pl



Warszawa, 11 marca 2022 r.

Znak sprawy: GP-IP.1431.28.2022.MWJ (13)
CRWIP/1302/22

Gabinet Prezydenta
Urzędu m.st. Warszawy

Szanowni Państwo

w odpowiedzi na przesłany wniosek o udostępnienie informacji publicznej z dnia 22.02.2022 r. zarejestrowany pod nr **CRWIP/1302/22** przekazuję poniższe informacje:

- ad 1)** Ile kilometrów ścieżek rowerowych jest wybudowane w gminie?
- 5, 20 km
- ad 2)** Ile kilometrów ścieżek rowerowych jest dopuszczonych do użycia?
- 5,20 km
- ad 3)** Ile kilometrów ścieżek rowerowych stanowi część chodnika w gminie?
- 2,40 km
- ad 4)** Ile kilometrów ścieżek rowerowych zostało przekształconych z chodnika w ścieżkę rowerową poprzez zmianę oznakowania?
- 0 km
- ad 5)** Ile kilometrów ścieżek rowerowych w gminie posiada kostkę brukową za swoją nawierzchnię?
- 2,14 km
- ad 6)** W ilu miejscach w gminie ścieżki rowerowe kończą swój bieg i stanowią ślepą ścieżkę?
- 0 km

